



地域を支える松本糸魚川連絡道路の整備


～長野県大町建設事務所と大町市役所より継続的に情報を発信します～
前回に引き続き、松本糸魚川連絡道路の景観イメージについてご紹介します。

景観イメージの位置および方向




- ▷視点はおおむね目線の高さとしています。
- ▷画角は「ルート帯+アルプス方面の山」を基本としています。
- ▷イメージ図には建物や樹木を反映していません。(ルート帯と山のみ立体化)
- ▷イメージ図は、ルートの位置を示したものではありません。
- ▷法面などの道路の構造は今後変更となる場合があります。

視点①からの景観イメージ図(ルートまでおおむね200m)




視点②からの景観イメージ図(ルートまでおおむね1,000m)



視点③からの景観イメージ図(ルートまでおおむね50m)



視点④からの景観イメージ図(ルートまでおおむね300m)



■問い合わせ 大町建設事務所整備・建築課計画調査係 TEL23-6534(直通) FAX23-6532
Eメールomachiken-matsuito@pref.nagano.lg.jp